



[illegible]


LEGENDA


1. LIMITE


 LIMITA TEREN INITIATOR P.U.Z.

 LIMITA TRUPURI INTRAVILAN EXISTENT


2. ZONIFICARE FUNCTIONALA


 TEREN AGRICOL - EXTRAVILAN

 PADURE - TEREN EXTRAVILAN


 TEREN INTRAVILAN EXISTENT COMUNA SLATIOARA


3. CIRCULATII


 CIRCULATII CAROSABILE

 PROTECTIE DN-INTERDICTIE DE CONSTRUIRE


4. RELETE MAJORE

 LINIE ELECTICA AERIANA-110 KV

 LINIE ELECTICA AERIANA MEDIE TENSIUNE-20 KV

 PROTECTIE LEA-INTERDICTIE DE CONSTRUIRE

SUPRAFATA TOTALA DIN MASURATORI = 413838 m.p.
SUPRAFATA DIN ACT = 413838 m.p.

REVIZIA	DATA REVIZIE	DESCRIERE MODIFICARE					SEMNATURA
VERIFICATOR	NUME		SEMNATURA		CERINTA	NUME PROIECT: Indicație pâr. favorabilă Comuna Slătioara, județul Vâlcea	COD PROIECT: 1969
	S.C. ALTER ECO CONCEPT S.R.L.					ADRESA APROBAREI: Jud. Vâlcea, Comuna Slătioara, Sat Mogoși, Punctul CIOCALTEA III	PROIECT NR.: AEC2012162
	340/9205/06.06.2006, CIF RO18737294						
	www.altereco-concept.ro					NUME LIVRABIL: Documentație Aviz de Oportunitate	COD LIVRABIL: 113519
SEF PROIECT		urb. Marius Gabureanu		SCARA: 1: 2 000		BENEFICIAR: COMUNA SLĂȚIOARA	FAZA: AVIZ OPORTUNITATE
CONCEPT		SC ALTER ECO CONCEPT SRL					
PROIECTANT/DESENAT		urb. Roxana Resu		DATA: 11 Apr. 2013		NUME PLANSĂ: PLAN SITUAȚIE EXISTENTĂ	PLANSĂ NR.: U03
		urb. Alexandru Stanciu					
		urb. Marius Gabureanu					
VERIFICARE INTERNA		urb. Marius Gabureanu					
DESTINATIE	LOCATIE	FAZA	EMITENT	SPECIALIT.	NR. PLAN	FSIER	REV.
PRC	VLC	PUZ	AEC	URB	D 0 3	DWG	00
NUME PLANSĂ							PLAN SITUAȚIE EXISTENTĂ

